



## COMUNITA' MONTANA VALTELLINA DI SONDRIO

N. 89 reg. deliberazioni

**DELIBERAZIONE DELLA GIUNTA ESECUTIVA**

L'anno duemilaundici addi VENTISETTE del mese di OTTOBRE alle ore 15.45 in Sondrio, nel locale delle adunanze, si è riunita la Giunta Esecutiva della Comunità Montana Valtellina di Sondrio (zona n. 19), nelle persone dei Signori:

|                          |                 | Presenti | Assenti |
|--------------------------|-----------------|----------|---------|
| 1) Maffezzini Tiziano    | Presidente      | 1        |         |
| 2) Ruffico Dario         | Vice Presidente | 2        |         |
| 3) Arnonini Marco        | Assessore       |          | 1       |
| 4) Bongiolatti Giancarlo | Assessore       | 3        |         |
| 5) Parora Aldo           | Assessore       | 4        |         |

Assiste il Segretario della Comunità Montana ELENA CASTELLINI.

Il Presidente della Comunità Montana, TIZIANO MAFFEZZINI, assunta la presidenza e constatata la legalità dell'adunanza, dichiara aperta la seduta e pone in discussione il seguente oggetto all'ordine del giorno:

**OGGETTO: RIVISITAZIONE FUNZIONALE DELL'ITINERARIO DENOMINATO SENTIERO RUSCA DA ARQUINO A CHIESA IN VALMALENCO, AI FINI DI UNA FRUIZIONE CICLABILE; ADATTAMENTO DEL PERCORSO NEL TRATTO ARQUINO-PONTE DI SPRIANA (CUP F31B08000340007). APPROVAZIONE PERIZIA SUPPLETIVA E DI VARIANTE E VERBALE CONFERENZA DI SERVIZI.**

## LA GIUNTA ESECUTIVA

PREMESSO che con deliberazione di Assemblea n. 3 del 29.03.2011, immediatamente esecutiva, sono stati approvati il bilancio di previsione 2011, il bilancio pluriennale 2011/2013 e la relazione previsionale e programmatica di accompagnamento;

PREMESSO che con deliberazione n. 37 del 31.05.2011 la Giunta Esecutiva ha individuato i responsabili della gestione dei capitoli di spesa del bilancio 2011, ha approvato il relativo Piano Esecutivo di Gestione;

VISTA la deliberazione di Giunta Esecutiva n. 19 del 06.04.2010 con la quale sono stati approvati:

- il progetto definitivo dell'intervento di "Rivisitazione funzionale dell'itinerario denominato Sentiero Rusca, da Arquino a Chiesa in Valmalenco, ai fini di una fruizione ciclabile: adattamento del percorso nel tratto Arquino - Ponte di Spriana" redatto in data ottobre 2009 dal progettista incaricato Arch. Luca De Paoli;
- il verbale della conferenza di servizi decisoria tenutasi in data 25.03.2010, con il quale si determina la positiva conclusione del procedimento, per cui sono da ritenersi definitivamente acquisiti a tutti gli effetti ogni autorizzazione, concessione, nulla osta o atto di assenso comunque denominato per l'esecuzione delle opere di cui al progetto definitivo;

e con la quale è stata altresì dichiarata la pubblica utilità, indifferibilità ed urgenza delle opere di cui al progetto approvato;

### RICHIAMATI INOLTRE:

- La determinazione del Responsabile dell'Area Tecnica n. 109 del 16.06.2010 con la quale è stato approvato il progetto esecutivo per la realizzazione dell'intervento sopraccitato redatto in data maggio 2010 dal progettista incaricato Arch. Luca De Paoli per un importo complessivo di € 400.000,00;
- Il contratto d'appalto n. 332 di rep. del 08.11.2010, registrato a Sondrio in data 16.11.2010 al n. 231/1, con il quale i lavori in oggetto sono stati affidati all'impresa "SUARDI SPA" con sede a Predore (BG), per un importo complessivo di € 253.302,00, di cui € 241.302,00 per lavori e € 12.000,00 per oneri per la sicurezza, oltre all'IVA;

CONSIDERATO che in fase di realizzazione dei lavori è emersa la necessità di apportare delle modifiche al progetto originario, così come si evince dalla perizia suppletiva e di variante redatta in data settembre 2011 dall'arch. Luca De Paoli, in qualità di direttore dei lavori, dell'importo complessivo di € 303.500,00, di cui € 291.500,00 per lavori e € 12.000,00 per oneri per la sicurezza, al netto del ribasso contrattuale esclusa IVA;

VISTI gli elaborati relativi alla perizia sopraccitata, costituiti da:

- Relazione illustrativa e quadro economico;
- Planimetria generale e sezioni schematiche di riferimento;
- Interventi attuativi passerella;
- Computo metrico;
- Stima dei lavori;
- Quadro di raffronto;
- Atto di sottomissione - Verbale nuovi prezzi;

VISTO il sottostante quadro economico di raffronto:



|  | Progetto            | Contratto           | Perizia             |
|--|---------------------|---------------------|---------------------|
| Lavori   | € 307.000,00        | € 241.302,00        | € 291.500,00        |
| Oneri sicurezza  | € 12.000,00         | € 12.000,00         | € 12.000,00         |
| <b>Totale lavori</b>   | <b>€ 319.000,00</b> | <b>€ 253.302,00</b> | <b>€ 303.500,00</b> |
| IVA 10%  | € 31.900,00         | € 25.330,20         | € 30.350,00         |
| Acquisizione aree private  | € 11.980,05         | € 11.980,05         | € 11.980,05         |
| Spese tecniche ed oneri fiscali progetto, D.L., contab. e collaudo | € 30.355,20         | € 30.355,20         | € 30.753,99         |
| Spese tecniche ed oneri fiscali per perizia                        | € 0                 | € 0                 | € 2.900,00          |
| Spese tecniche ed oneri fiscali per coordinamento sicurezza        | € 4.992,67          | € 4.992,67          | € 4.992,67          |
| Spese RUP  | € 1.276,00          | € 1.276,00          | € 1.848,30          |
| Diritti ARPA   | € 194,04            | € 194,04            | € 388,08            |
| Imprevisti   | € 302,04            | € 302,04            | € 13.286,91         |
| <b>Totale somme a disposizione</b>                                 | <b>€ 81.000,00</b>  | <b>€ 74.430,20</b>  | <b>€ 96.500,00</b>  |
| <b>Totale intervento</b>   | <b>€ 400.000,00</b> | <b>€ 327.732,20</b> | <b>€ 400.000,00</b> |

PRESO ATTO che, con nota prot. n. 7197 in data 29.09.2011, la Comunità Montana Valtellina di Sondrio ha indetto, ai sensi della Legge n. 340/2000 e successive modifiche ed integrazioni, la Conferenza di Servizi al fine di ottenere tutti gli atti di consenso, comunque denominati, per la realizzazione degli interventi di cui alla perizia suppletiva e di variante, alla quale sono stati invitati tutti gli Enti istituzionalmente coinvolti;

VISTO il verbale di Conferenza di Servizi, svoltasi in data 10.10.2011, trasmesso con nota prot. n. 7853 in data 18.10.2011 a tutti gli Enti partecipanti, allegato in copia quale parte integrante e sostanziale della presente deliberazione (allegato A);

**CONSIDERATO:**

- Che le amministrazioni convocate alla suddetta Conferenza di Servizi non hanno espresso motivato dissenso né impugnato la determinazione conclusiva, per cui sono da ritenersi definitivamente acquisiti a tutti gli effetti ogni autorizzazione, concessione, nulla osta o atto di assenso comunque denominato per l'esecuzione delle opere di cui alla sopra citata perizia suppletiva e di variante;

RITENUTO pertanto necessario provvedere con atto formale all'approvazione della perizia suppletiva e di variante in oggetto, nonché all'affidamento dell'esecuzione delle maggiori opere previste in perizia per un importo in aumento, comprensivo degli oneri per la sicurezza, di € 50.198,00 + IVA, così come definito nell'apposito schema di atto di sottomissione allegato alla perizia citata;

DATO ATTO che, sulla proposta di deliberazione, ai sensi dell'art. 49, comma 1 del D.Lgs n. 267 del 18.8.2000, sono stati formulati i seguenti pareri:

- parere favorevole di regolarità tecnica espresso dal Responsabile dell'Area Tecnica;
- parere favorevole di regolarità contabile espresso dal Responsabile dell'Area Economico Finanziaria;

I pareri sono inseriti nella deliberazione ai sensi dell'art. 49, comma 1 del D.Lgs n. 267 del 18.8.2000;

Con voti favorevoli ed unanimi, espressi in forma palese;

**delibera**

1. DI APPROVARE il verbale della conferenza di servizi decisoria in data 10.10.2011 relativa alla Perizia Suppletiva e di Variante dei lavori di "Rivisitazione funzionale dell'itinerario denominato Sentiero Rusca, da Arquino a Chiesa in Valmalenco, ai fini di una fruizione


*ciclabile: adattamento del percorso nel tratto Arquino - Ponte di Spriana* in comune di Torre di Santa Maria di cui alle premesse, allegato alla presente deliberazione quale parte integrante e sostanziale (Allegato A), con il quale si determina la positiva conclusione del procedimento e sono da ritenersi definitivamente acquisiti a tutti gli effetti ogni autorizzazione, concessione, nulla osta o atto di assenso comunque denominato per l'esecuzione delle opere;

2. **DI APPROVARE** la Perizia Suppletiva e di Variante sopra menzionata, redatta in data "settembre 2011" dal direttore dei lavori arch. Luca De Paoli per un importo complessivo di € 303.500,00 e composta dagli elaborati richiamati in premessa;
3. **DI AFFIDARE** l'esecuzione delle diverse opere previste in perizia per un importo netto, in aumento, di € 50.198,00, compresi gli oneri per la sicurezza oltre all'IVA, all'impresa "SUARDI SPA" con sede a Predore (BG), agli stessi patti e condizioni di cui al contratto d'appalto n. 332 di rep. del 08.11.2010 ed al Capitolato Speciale d'Appalto ad esso allegato, così come definito nell'apposito schema di atto di sottomissione allegato alla perizia citata;
4. **DI DEMANDARE** al responsabile dell'Area Tecnica e a tutti gli altri Uffici preposti per quanto di rispettiva competenza i provvedimenti conseguenti il presente atto;
5. **DI DARE ATTO** che la spesa per la realizzazione dell'intervento verrà imputata al titolo 2 funzione 4 servizio 1 intervento 1 cap. 2140 RP del bilancio 2011.

Successivamente, con separata votazione e con voti favorevoli ed unanimi

#### **DELIBERA**

di dichiarare la presente deliberazione immediatamente eseguibile ai sensi dell'art. 134, comma 4, del D.Lgs. n. 267 del 18.08.2000.



COMUNITA' MONTANA VALTELLINA DI SONDRIO  
ZONA N° 19

**OGGETTO: RIVISITAZIONE FUNZIONALE DELL'ITINERARIO DENOMINATO SENTIERO  
RUSCA DA ARQUINO A CHIESA IN VALMALENCO, AI FINI DI UNA FRUIZIONE CICLABILE:  
ADATTAMENTO DEL PERCORSO NEL TRATTO ARQUINO - PONTE DI SPRIANA (CUP  
F31B08000340007).  
APPROVAZIONE PERIZIA SUPPLETIVA E DI VARIANTE E VERBALE  
CONFERENZA DI SERVIZI.**

Proposta di deliberazione di Giunta esecutiva

Pareri art. 49, comma 1, del D.Lgs n° 267 del 18.08.2000

Parere in ordine alla regolarità tecnica: FAVOREVOLE

Sondrio, li 26/10/2011

IL RESPONSABILE DELL'AREA  
TECNICA

Reto Simon

Parere in ordine alla regolarità contabile: Favorevole

Sondrio, li 26.10.11

IL RESPONSABILE DELL'AREA  
ECONOMICO - FINANZIARIA

Forneri

Allegato alla deliberazione del Giunta esecutiva n° 89 del 24.10.2011



## Comunità Montana Valtellina di Sondrio

RIVISITAZIONE FUNZIONALE DELL'ITINERARIO DENOMINATO SENTIERO RUSCA DA ARQUINO A CHIESA IN VALMALENCO, AI FINI DI UNA FRUIZIONE CICLABILE: ADATTAMENTO DEL PERCORSO NEL TRATTO ARQUINO - PONTE DI SPRIANA

APPROVAZIONE PERIZIA SUPPLETIVA E DI VARIANTE

### CONFERENZA DI SERVIZI

**Legge 24 novembre 2000 n. 340 e Legge Regionale 01 febbraio 2005 n. 1**

AMMINISTRAZIONE PROCEDENTE: COMUNITA' MONTANA VALTELLINA DI SONDRIO

### VERBALE DI CONFERENZA

L'anno 2011 il giorno 10 del mese di ottobre alle ore 9.00, presso la Sala Riunioni della Comunità Montana Valtellina di Sondrio, Via N. Sauro n. 33 – Sondrio, il dott.ing. PAOLO FERRARI, in qualità di Responsabile dell'Area Tecnica della Comunità Montana Valtellina di Sondrio ed in rappresentanza dell'Ente medesimo legittimato ad esprimerne il parere di competenza, assume la presidenza dei lavori della conferenza decisoria convocata con nota in data 29/09/2011 prot. n. 7197 e nomina il geom. Gloria Gianoncelli segretario della stessa.

Risulta presente l'Arch. LUCA DE PAOLI invitato alla Conferenza in qualità di progettista e direttore dei lavori dell'intervento.

Risultano assenti i seguenti Enti, che hanno fatto pervenire le loro determinazioni (allegate in copia al presente verbale):

1. COMUNE DI TORRE DI S. MARIA (parere prot. n. 4043 del 08/10/2011)
2. REGIONE LOMBARDIA – Sede Territoriale di Sondrio (parere prot. n. AE11/2011/0003913 del 12/10/2011)
3. PROVINCIA DI SONDRIO (parere prot. n. 31348 del 07/10/2011)
4. A.R.P.A. – Dipartimento di Sondrio (parere prot. n. 133575 del 06/10/2011)

Risultano assenti i seguenti Enti, che non hanno fatto pervenire le loro determinazioni:

1. SOPRINTENDENZA AI BENI AMBIENTALI ED ARCHITETTONICI – MILANO



## **PREMESSO**

- che la Legge 24 novembre 2000, n. 340 e la L.R. 01 febbraio 2005, n. 1, nel dettare disposizioni in materia di delegificazione di norme e per la semplificazione di procedimenti amministrativi prevedono l'istituto della conferenza di servizi decisoria al fine di pervenire all'ottenimento delle intese, pareri, concessioni, autorizzazioni, licenze, nulla osta e assensi comunque denominati richiesti dalla normativa vigente per l'esecuzione delle opere in perizia;
  - che l'invito per la seduta odierna è stato diramato ai soggetti interessati alla conferenza medesima con nota in data 29/09/2011 prot. n. 7197, e che sono stati invitati a partecipare alla conferenza
1. COMUNE DI TORRE DI S. MARIA
  2. REGIONE LOMBARDIA – Sede Territoriale di SONDRIO
  3. PROVINCIA DI SONDRIO
  4. SOPRINTENDENZA AI BENI AMBIENTALI ED ARCHITETTONICI – MILANO
  5. A.R.P.A. – Dipartimento di Sondrio

che con la nota di invito di cui al punto precedente è stato trasmessa a tutti gli Enti sopra elencati la perizia suppletiva e di variante relativa ai lavori di RIVISITAZIONE FUNZIONALE DELL'ITINERARIO DENOMINATO SENTIERO RUSCA DA ARQUINO A CHIESA IN VALMALENCO, AI FINI DI UNA FRUIZIONE CICLABILE ADATTAMENTO DEL PERCORSO NEL TRATTO ARQUINO - PONTE DI SPRIANA.

## **TUTTO CIO' PREMESSO**

1. Il Presidente dott. ing. Paolo Ferrari apre la seduta e dà lettura dei pareri pervenuti da parte degli Enti seguenti, che saranno allegati al presente verbale
  - COMUNE DI TORRE DI S. MARIA (parere prot. n. 4043 del 08/10/2011)
  - REGIONE LOMBARDIA – Sede Territoriale di Sondrio (parere prot. n. AE11.2011.0003913 del 12/10/2011)
  - PROVINCIA DI SONDRIO (parere prot. n. 31348 del 07/10/2011)
  - A.R.P.A. – Dipartimento di Sondrio (parere prot. n. 133575 del 06/10/2011)
2. Il Presidente riassume quindi i pareri definitivi di competenza degli Enti coinvolti.

## **CONCLUSIONI**

1. COMUNITA' MONTANA VALTELLINA DI SONDRIO

*Parere favorevole*

Firmato Dott. Ing. Paolo Ferrari





## 2. COMUNE DI TORRE DI S MARIA

*Parere favorevole* (si veda il parere prot. n. 4043 in data 08.10.2011)

Firmato Arch. Ivana Palleni

## 3. REGIONE LOMBARDIA – SEDE TERRITORIALE DI SONDRIO – STRUTTURA SVILUPPO DEL TERRITORIO

*Parere favorevole* con prescrizioni di cui al parere prot. n. AE11.2011.0003913 in data 12.10.2011.

Firmato Alessandro Nardo

## 4. PROVINCIA DI SONDRIO

*Parere favorevole* (si veda il parere prot. n. 31348 in data 07.10.2011)

Firmato Silvana Snider

## 5. SOPRINTENDENZA AI BENI AMBIENTALI ED ARCHITETTONICI

*Assente*

## 6. A.R.P.A. – Dipartimento di Sondrio

*Parere favorevole* con prescrizioni di cui al parere prot. n. 133575 in data 06.10.2011

Firmato Dott. Maurizio Tagni

### **CONCLUSIONI DEL PRESIDENTE DELLA CONFERENZA**

Si prende atto del parere favorevole espresso dalle Amministrazioni invitate e presenti nel rispetto delle rispettive prescrizioni.

Si considera altresì acquisito l'assenso dell'amministrazione il cui rappresentante non abbia espresso definitivamente la volontà dell'amministrazione rappresentata.

Il Presidente determina la positiva conclusione del procedimento, assicurando che a tutti i soggetti in indirizzo sarà inviata copia del presente verbale.

Si dà atto che i rappresentanti delle Amministrazioni invitate abbiano espresso in modo vincolante (anche per esse stesse) le volontà delle rispettive Amministrazioni su tutte le decisioni di propria competenza e che pertanto con la presente conferenza si considerano acquisiti tutti i pareri, autorizzazioni, concessioni, nulla osta o atti di assenso comunque denominati necessari all'attuazione dell'intervento.

Con l'approvazione della presente perizia suppletiva e di variante, le Amministrazioni che hanno espresso definitivamente il proprio parere favorevole si impegnano a far sì che non vengano realizzati, con atti autorizzatori di propria competenza, interventi che possano pregiudicare e/o intralciare la realizzazione delle opere in oggetto.

Il Provvedimento finale che approverà la determinazione conclusiva favorevole della conferenza di servizi sostituirà a tutti gli effetti i summenzionati pareri e nulla osta.



Alle ore 9 30 viene dichiarata chiusa la conferenza

Copia del presente verbale verrà inoltre pubblicata ai sensi dell'art. 9, D.P.R. 554/99.

Il Presidente

Paolo Finori

Il Segretario

Albino Cazzavelli

Allegati

- parere prot. n. 4043 in data 08.10.2011 rilasciato dal COMUNE DI TORRE DI S. MARIA;
- parere prot. n. AE11 2011 0003913 in data 12.10.2011 rilasciato dalla REGIONE LOMBARDIA – Sede Territoriale di Sondrio;
- parere prot. n. 31348 in data 07.10.2011 rilasciato dalla PROVINCIA DI SONDRIO;
- parere prot. n. 133575 in data 06.10.2011 rilasciato dall'A.R.P.A. – Dipartimento di Sondrio.

*F. M. / 10*



# COMUNE DI TORRE DI SANTA MARIA

Provincia di Sondrio

Prof. N°

4043

23020 Torre di Santa Maria, 08/10/2011

Spett.le

Comunità Montana Valtellina di Sondrio  
Via Nazario Sauro n. 33  
23100 SONDRIO

fax

0342/21.03.34

Alla c.a

Geom. Gloria Gianoncelli

Oggetto: Intervento di "Rivisitazione funzionale dell'itinerario denominato Sentiero Rusca da Arquino a Chiesa in Valmalenco, ai fini di una fruizione ciclabile:adattamento del percorso nel tratto Arquino - ponte di Spriana".  
Convocazione Conferenza di Servizi per approvazione perizia suppletiva di variante.

Con riferimento all'oggetto alla Conferenza di servizi del 10 ottobre 2011 ore 9.00 si esprime parere Favorevole.

Si rimane a disposizione per ogni eventuale chiarimento dovesse necessitare e si porgono distinti saluti.

Comunità Montana Valtellina di Sondrio



Codice Amministrazione  
Prot Generale n **0007597 A**  
Data **10/10/2011** Ora **14:54**  
Classificazione

Il responsabile del servizio  
(arch. Maria Palleni)

*Maria Palleni*

10/10/2011

AREA AMMINISTRATIVA

Dir. Gen. Personale

Dir. Affari Generali

Dir. Cultura e Beni Culturali

Dir. Aff. Prod. Agric. e Pesca

Dir. Edilizia e Manutenzione

Dir. Finanze e Contabile

AREA TECNICA

Dir. Lavori Pubblici

Dir. Urbanistica

Dir. Ambiente

Dir. Assistenza Sociale

Dir. Assistenza ed Ecologia

*6*



Regione Lombardia

Giunta Regionale  
PRESIDENZA  
COORDINAMENTO SEDI TERRITORIALI  
SEDE TERRITORIALE DI SONDRIO

Via Del Gesù, 17  
23100 Sondrio  
tel 0342 530111

|                                    |        |
|------------------------------------|--------|
| ASSIGNATO A:                       |        |
| AGENZIA REGIONALE                  | b<br>c |
| AREA AMMINISTRATIVA                |        |
| Sett. Programmazione               |        |
| Sett. Affari Generali              |        |
| Sett. Cultura, Beni Culturali      |        |
| Sett. Aff. Polit. e Rel. Internaz. |        |
| Area Economica e Finanziaria       |        |
| Sett. Polit. Agric. e Sviluppo     |        |
| Sett. Polit. Soc. e Lavoro         |        |
| Sett. Polit. Sanità e Assistenza   |        |
| www.regione.lombardia.it           |        |
| sarjchi@regione.lombardia.it       |        |
| Sett. Infrastrutture               | c      |
| Sett. Trasporti                    |        |
| AREA AGRICOLTURA                   |        |
| Sett. Agricoltura                  |        |
| Sett. Pesca                        |        |
| Sett. Ambiente ed Ecologia         |        |

Protocollo AE11.2011 0003913 del 12/10/2011  
Firmato digitalmente da ALESSANDRO NARDO

Comunità Montana Valtellina di Sondrio



Codice Amministrazione  
Prot. Generale n. 0007668 A  
Data 12/10/2011 Ora 15:52  
Classificazione

Alla  
COMUNITÀ MONTANA VALTELLINA DI  
SONDRIO  
VIA NAZARIO SAURO, 33  
23100 SONDRIO (SO)  
Email:  
protocollo.cm.sondrio@pec.regione.lombardia.it

MB/sg

**Oggetto : L.R. 25/2007 - Piano di riparto anno 2009 - Rivisitazione funzionale dell'itinerario denominato Sentiero Rusca da Arquino a Chiesa in Valmalenco, ai fini di una fruizione ciclabile: adattamento del percorso nel tratto Arquino-Ponte di Spriana. Perizia suppletiva di variante.**

In riferimento alla conferenza di servizi, indetta per il giorno 10.10.2011, con Vs. nota prot. 7197 del 29.09.2011, preso atto che l'opera in questione non è sussidiata ai sensi della L.R. 1/2000 e s.m.i., ma finanziata parzialmente dalla L.R. 25/2007, per quanto di competenza, si esprime parere favorevole sulla perizia suppletiva e di variante in oggetto

Si conferma la prescrizione formulata in sede di conferenza di servizi sul progetto definitivo riguardante le eventuali occupazioni di aree demaniali.

Distinti saluti.

IL DIRIGENTE

ALESSANDRO NARDO

Firma autografa sostituita con indicazione a stampa del nominativo del soggetto responsabile ai sensi del D.Lgs. 39/93 art. 3 c. 2.

Referente per l'istruttoria della pratica: MAURIZIO BIANCHINI

Tel. 0342/530223



# PROVINCIA DI SONDRIO

FF 17/10

|                                 |
|---------------------------------|
| ASSESSORATO:                    |
| SECRETARIA:                     |
| AREA AMMINISTRATIVA:            |
| Serv. Presidenza                |
| Serv. Affari Generali           |
| Serv. Cultura Serv. Sociali     |
| Serv. Ass. Prov. Sport Turisti. |
| Area Economico Finanziaria      |
| Serv. Programmazione Controllo  |
| AREA TECNICA:                   |
| Serv. Lavori Pubblici           |
| Serv. Urbanistica               |
| Serv. Territorio                |
| AREA AGRICOLA:                  |
| Serv. Agricoltura               |
| Serv. Foreste                   |
| Serv. Ambiente ed Ecologia      |

67

Sondrio, li 5 ottobre 2011

Protocollo

Provincia di Sondrio  
 Protocollo Generale  
 n. 0031348 del 07/10/2011  
 Classificazione 09 01 2011/15

Spettabile  
 Comunità Montana Valtellina  
 di Sondrio  
 Via Nazario Sauro, 33  
 23100 Sondrio



ANTICIPATA VIA FAX

Oggetto: *Strada provinciale n. 15 "della Valmalenco".*  
 Conferenza di Servizi in data 10 ottobre 2011 per approvazione perizia  
 suppletiva e di variante.  
 Intervento di "Rivisitazione funzionale dell'itinerario denominato Sentiero Rusca  
 da Arquino a Chiesa in Valmalenco, ai fini di una fruizione ciclabile.  
*Adattamento del percorso nel tratto tra Arquino - ponte di Spriana.*

In risposta alla nota n. 7197 del 29 settembre 2011 di pari oggetto, esaminati gli  
 elaborati trasmessi, esprimo parere favorevole alla perizia di variante richiesta.  
 Rispettosamente.

Comunità Montana Valtellina di Sondrio



CB/an

Codice Amministrazione  
 Prot. Generale n. 0007487 A  
 Data 06/10/2011 Ora 17:27  
 Classificazione



Agenzia Regionale  
per la Protezione dell'Ambiente  
della Lombardia

Dipartimento di Sondrio

23100 SONDRIO - Via Stelvio, 35/A  
Tel. 0342/1832 11 - Fax 0342/1832.500  
e-mail: [sondrio@arpalombardia.it](mailto:sondrio@arpalombardia.it)

Comunità Montana Valtellina di Sondrio



Codice Amministrazione  
Prot Generale n. 0007482 A  
Data 06/10/2011 Ora 15:07  
Classificazione

*uff. Teurico*

Comunità Montana Valtellina di Sondrio  
Via Nazario Sauro, 33  
23100 SONDRIO

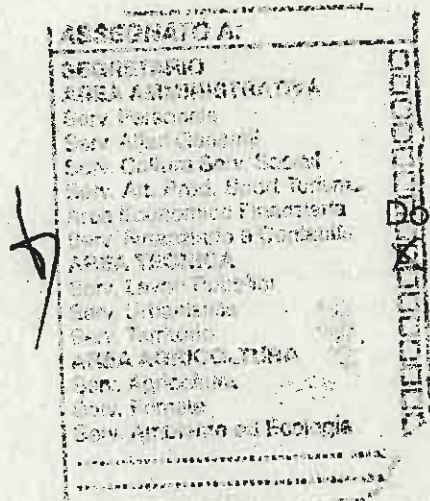
Prot. n. 133575  
(Prot. 47/10)

Sondrio, 06/10/11

**Oggetto:** Intervento di "Rivisitazione funzionale dell'itinerario denominato Sentiero Rusca da Arquino a Chiesa Valmalenco, ai fini di una fruizione ciclabile; adattamento del percorso nel tratto Arquino - ponte di Spriana. PERIZIA SUPPLETIVA E DI VARIANTE.

In riferimento alla Conferenza di Servizi convocata per il 10.10.11 con lettera del 29.09.2011, prot. 7197, con la presente si trasmettono le valutazioni dello scrivente Dipartimento in merito al contenuto della Perizia suppletiva e di variante di cui all'oggetto.

Distinti saluti.



Il Direttore  
Dott.ssa Vanda Berna

*Vanda Berna*

Responsabile dell'Istruttoria: Dott. Geol. M. Silvia Favelli tel. 0342/1832513 e-mail [MS.TAVELLI@ARPALOMBARDIA.IT](mailto:MS.TAVELLI@ARPALOMBARDIA.IT)



UNI EN ISO 9001 2008  
Certificato n.9175.ARPL



Agenzia Regionale  
per la Protezione dell'Ambiente  
della Lombardia

**Dipartimento di Sondrio**

23100 SONDRIO - Via Stelvio, 35/A  
Tel. 0342/1832.11-1832.433-1832.120  
Fax 0342/1832.500  
e-mail: Sondrio@arpalombardia.it

Prot. n. 38062  
(Prot. 47/10)

Sondrio, 18.03.2010

**Oggetto:** Intervento di "Rivisitazione funzionale dell'itinerario denominato Sentiero Rusca, da Arquino a Chiesa in Valmalenco, ai fini di una fruizione ciclabile: adattamento del percorso nel tratto Arquino - ponte di Spriana".  
**PARERE.**

In riferimento alla Vs richiesta prot. 2034 P del 3.03.2010, esaminati gli elaborati progettuali trasmessi, inerenti gli interventi di cui all'oggetto, si formula **parere tecnico positivo**, nel rispetto delle norme e raccomandazioni di seguito esplicitate.

**PREMESSA**

Gli interventi di progetto interessano il Sentiero Rusca, itinerario turistico escursionistico che da Sondrio risale tutta la Val Malenco fino al Passo del Muretto, al confine con la Confederazione Elvetica, seguendo un antico percorso; in particolare si tratta dell'adattamento alla fruizione ciclabile del tratto fra Arquino ed il Ponte di Spriana, sito interamente in Comune di Torre S. Maria.

L'attuale percorso ciclo-pedonale si snoda in buona parte lungo la Strada Provinciale della Valmalenco (S.P.15) in condivisione degli spazi fruibili con gli automezzi e, solo ove possibile, si sviluppa nei tratti del tracciato storico e comunque in modo indipendente dal percorso carrabile. Questo comporta difficoltà e rischi legati alla promiscuità d'uso, in cui preponderante è la circolazione motorizzata costituita da numerosi mezzi pesanti, oltre ad escludere la fruizione paesaggistica e naturalistica.

Per questi motivi è stato identificato un percorso nel tratto fra Arquino ed il Ponte di Spriana in cui il tracciato, sfruttando strutture secondarie esistenti da adeguare e collegare senza soluzione di continuità, presenta un proprio corso che si sviluppa lungo il piede del versante orografico destro, in una zona compresa fra il greto del Torrente Mallero e la Strada Provinciale stessa, avente quindi caratteristiche maggiormente idonee al transito turistico, pedonale e ciclabile.

Il tracciato in esame ha origine al margine dell'abitato di Arquino in corrispondenza della strada denominata dei "Turnichè", realizzata dopo il 1845 in alternativa all'originario tracciato del sentiero Rusca in sinistra idrografica, divenuto impraticabile per l'intensificarsi dell'attività franosa lungo il versante di Spriana e tuttora non fruibile. La strada dei "Turnichè" si alza dal fondovalle fino alla Località Ca' Ceschina dove attualmente confluisce nella Strada Provinciale della Valmalenco; nel tracciato di progetto si prevede il passaggio dietro la Ca' Ceschina e, di seguito, a fianco della S.P. per un tratto sufficiente a raggiungere il parcheggio presente sul lato della strada carrabile di fronte al Ristorante Valdome. In questo modo il percorso si sviluppa in autonomia rispetto alla S.P.15 e consente di ricollegarsi alla naturale continuazione della strada ottocentesca che corre poco a valle della carrabile fino a raggiungere la zona del Depuratore Consortile.

*Responsabile del Procedimento: Dott. Geol. Maurizio Tagni tel. 0342/1832532 e-mail M.TAGNI@ARPALOMBARDIA.IT*  
*Responsabile dell'Istruttoria: Dott. Geol. M.Silvia Tavelli tel. 0342/1832512 e-mail MS.TAVELLI@ARPALOMBARDIA.IT*





Agenzia Regionale  
per la Protezione dell'Ambiente  
della Lombardia

**Dipartimento di Sondrio**  
23100 SONDRIO - Via Stelvio, 35/A  
Tel. 0342/1832.11-1832.433-1832.120  
Fax 0342/1832.500  
e-mail: Sondrio@arpalombardia.it

In quest'area per poter proseguire verso l'alta Valmalenco è necessario collegarsi all'antica strada che scendeva verso il Mallero, in direzione Caparè, e che attualmente rappresenta il collegamento di servizio al Depuratore, abbassandosi di circa 10 metri lungo il versante. Anche questa strada però poco più avanti confluisce nella S.P. della Valmalenco e quindi i progettisti hanno dovuto individuare un tracciato alternativo per raggiungere in modo autonomo il ponte di Spriana. In questo caso è stato progettato un tratto iniziale di circa 60 m di lunghezza, costituito da una passerella metallica a sbalzo ancorata lateralmente alla strada carrabile, per superare un punto critico in cui la scarpata risulta instabile, seguito da due tratti che corrono rispettivamente: in una zona di scarpata più stabile, per i primi 60 m, e in un'area con forti pendenze dove la scarpata di valle della S.P. necessita di opere di sostegno per poter portare la ciclabile.

Nella parte terminale il sentiero confluirà in un tratto di pista edificata a seguito dell'alluvione del 1987 per consentire l'accesso all'alveo del T. Mallero dei mezzi motorizzati addetti alle manutenzioni; in questo modo il sentiero raggiungerà il ponte di Spriana con una rettificca dei marciapiedi esistente che ne rende più funzionale l'accesso.

Le possibili alternative sono rappresentate oltre che dal percorso lungo la S.P.15, dalla prosecuzione del tracciato originario del sentiero Rusca che in quest'area si sviluppava prevalentemente lungo la sponda sinistra del Mallero, ma in entrambi i casi si tratta di situazioni peggiorative, l'una per la pericolosità legata alla promiscuità con il traffico veicolare, l'altra per l'esistenza di un vincolo assoluto di inedificabilità dovuto alla presenza della frana di Spriana e dei dissesti ad essa collegati.

Per rendere effettivamente fruibile il tratto di sentiero in esame sono previsti adattamenti alle porzioni recuperabili dell'antica strada carrozzabile e realizzazione ex novo di tratti di collegamento presso Cà Ceschina, il Depuratore e in direzione del ponte di Spriana. Le opere in progetto consistono in:

- operazioni di adattamento, pulizia dalla vegetazione, scarifica e sistemazione funzionale all'uso ciclabile;
- formazione di nuovo piano di transito a seguito di: rimodellazione dei profili con scavo e movimentazione del materiale, sistemazione e stabilizzazione delle scarpate stradali, rimozione manufatti preesistenti, ripristino delle murature, realizzazione di muri di sostegno e di contenimento, disaggio di elementi lapidei instabili, posa di reti di contenimento, predisposizione di parapetti nei tratti esposti e spostamento della rete di servizio telefonico ove necessario;
- creazione di una platea di cemento armato sul fianco di valle della S.P.15 per l'ancoraggio delle travi portanti della passerella metallica aggettante, e successivo assemblaggio della passerella stessa.

Le dimensioni di progetto sono: 3150 m di lunghezza, di cui circa metà è rappresentata dalla strada dei Turnichè e l'altra metà dal tratto Cà Ceschina-ponte di Spriana; 2,5 - 3,2 m di larghezza in funzione di una fruizione esclusivamente ciclo-pedonale o anche da parte di automezzi di servizio addetti al Depuratore, alla manutenzione dell'alveo del torrente Mallero, o alla coltura dei fondi agricoli; 2% di pendenza trasversale verso il torrente, che, unita alla finitura della piattaforma con materiale drenante, risulta funzionale per lo scolo delle acque piovane. La zona di intervento è sottoposta ai seguenti vincoli normativi:

- PAESAGGISTICO e BOSCHIVO (D.Lgs 42/2004 art.142, comma 1, lettere c e g): entro la fascia del 150 m di distanza dal Torrente Mallero ed entro territori coperti da boschi;

Responsabile del Procedimento: Dott. Geol. Maurizio Togni tel. 0342/1832532 e-mail M.TAGNI@ARPALOMBARDIA.IT  
Responsabile dell'Istruttoria: Dott. Geol. M. Silvia Favelli tel. 0342/1832512 e-mail M.S.FAVELLI@ARPALOMBARDIA.IT







Agenzia Regionale  
per la Protezione dell'Ambiente  
della Lombardia

#### Dipartimento di Sondrio

23100 SONDRIO - Via Stalno, 35/A

Tel. 0342/1832.11-1832.433-1832.120

Fax 0342/1832.500

e-mail: Sondrio@arpalombardia.it

- **IDROGEOLOGICO:** nella carta di identificazione delle aree in dissesto del PAI il tracciato in esame risulta compreso entro l'area di frana attiva della frana di Spriana, definita come zona ad inedificabilità assoluta, perché ricompresa nel tratto di versante posto di fronte alla frana ed immediatamente coinvolto in caso di caduta della stessa; allo stesso modo nella carta di fattibilità geologica l'area in esame risulta inserita nella classe di fattibilità 4 (fattibilità con gravi limitazioni).  
Nel progetto si fa presente che il recente studio geologico a supporto del PGT del Comune Torre S. Maria contiene una proposta di nuova perimetrazione che riduce l'area interessata dall'eventuale caduta della frana, perciò, in caso di approvazione da parte degli organi competenti, il tracciato sentieristico si verrebbe a trovare oltre il margine esterno dell'area di frana attiva ed entro la zona di fattibilità con consistenti limitazioni (Classe 3).
- **FORESTALE:** (d.g.r. 15 marzo 2006 n°VIII/2121 e d.g.r. 27 luglio 2006) che implica la redazione di un apposita relazione forestale-paesaggistica, che descriva e quantifichi i tipi di vegetazione boschiva interessati dall'opera, e verifichi l'impatto sul paesaggio.

#### SUOLO

Morfologicamente l'ambito d'intervento è rappresentato da una porzione di territorio posta alla base del versante, in particolare la zona è sita al piede e lungo il bordo esterno di un terrazzo morenico ed è caratterizzata dalla presenza di una spessa coltre di depositi glaciali, mista a macereto di frana proveniente dalle falde di detrito che sovrastano il terrazzo.

L'area si presenta generalmente stabilizzata e colonizzata da vegetazione; sono comunque visibili zone di erosione attiva e nicchie di distacco legate sia all'azione del corso d'acqua sottostante che a condizioni di forti pendenze locali, inoltre l'area in esame è per la maggior parte ubicata nella fascia di territorio sita di fronte al piede della frana di Spriana.

Nell'ambito di progetto le problematiche idrogeologiche sono quindi rappresentate nell'ordine dalla presenza: della frana di Spriana sul versante opposto che incombe su tutto il percorso, del Torrente Mallero che scorre al piede del versante, e delle diffuse nicchie di distacco ed erosioni attive che storicamente hanno condizionato la viabilità della Valmalenco e tuttora condizionano eventuali alternative al percorso in esame.

#### Prescrizioni

Il progetto prevede scavo di sbancamento in roccia e/o terreno misto, riporti e riempimenti di materiali, scarificazione della massicciata stradale esistente, formazione del rilevato stradale e della banchina di valle, nonché consolidamento delle scarpate con il materiale ricavato, ma non esplicita l'uso dei materiali da scavo secondo le procedure dell'art. 23 del D.Lgs 4/2008 che modifica l'art.186 del precedente D.lgs 152/2006. In particolare nei lavori pubblici la produzione di terre e rocce da scavo ed il loro reimpiego devono risultare da idoneo allegato al progetto dell'opera, sottoscritto dal progettista, la cui approvazione è in capo all'Autorità titolare del procedimento. Quindi: devono essere quantificate le terre e rocce da scavo prodotte, ne deve essere individuata preventivamente la volumetria da riutilizzarsi nell'ambito delle attività di cantiere, o eventualmente la locazione esterna delle porzioni in esubero, fino ad esaurimento delle stesse; prima del loro eventuale riciclaggio devono essere sottoposte a caratterizzazione chimica; il deposito di terre e rocce da scavo in attesa del riuso non può superare l'anno, ma nel caso se ne preveda il riutilizzo nel medesimo sito di produzione i tempi del deposito possono essere quelli di realizzazione dell'opera, purché non superiori ai 3 anni.

Responsabile del Procedimento: Dott. Geol. Maurizio Tagni tel. 0342/1832532 e-mail M.TAGNI@ARPALOMBARDIA.IT  
Responsabile dell'Istruttoria: Dott. Geol. M.Silvia Tavelli tel. 0342/1832512 e-mail MS.TAVELLI@ARPALOMBARDIA.IT





Agenzia Regionale  
per la Protezione dell'Ambiente  
della Lombardia

#### Dipartimento di Sondrio

23100 SONDRIO - Via Stelvio, 35/A  
Tel. 0342/1832.11-1832.433-1832.120  
Fax 0342/1832.500  
e-mail: Sondrio@arpalombardia.it

Inoltre tutti i depositi di materiali sciolti all'interno delle aree di cantiere, anche se temporanei, dovranno essere ubicati in luoghi idonei al fine di non creare situazioni di rischio, soprattutto escludere la possibilità di presa in carico da parte del Mallero in caso di piene, ed essere gestiti con tecniche tali da minimizzare la possibilità di sollevamento polveri e l'occupazione delle aree verdi.

Fra gli interventi di progetto sono previsti disagaggio e rimozione dei materiali ritenuti instabili incontrati durante il tracciamento del sentiero; si consiglia l'uso delle dovute cautele nel compiere tali azioni così da non rischiare l'innescò di ulteriori situazioni di dissesto, e comunque si ricorda che l'esecuzione di scavi e la formazione e/o rimodellazione di scarpate limitrofe al sentiero dovranno avere inclinazioni adeguate.

Stante la situazione di grave rischio, così come delineata dal vincolo idrogeologico sopradescritto, è necessario prevedere l'inserimento della gestione del percorso nei Piani di Protezione Civile legati all'evoluzione della Frana di Spriana.

Devono inoltre essere previste e definite le aree di cantiere, così come il loro smantellamento successivo ai lavori ed il ripristino dei terreni occupati, nonché le competenze riguardo alla manutenzione dell'opera.

#### ACQUE

Nell'area in esame le acque superficiali sono rappresentate dal torrente Mallero che scorre a valle del percorso ciclopedonale; per quanto riguarda le acque sotterranee si presume che siano presenti localmente acque di versante nei confronti delle quali il torrente Mallero svolge un'azione drenante favorita dalla forte permeabilità dei depositi morenici.

Il nuovo percorso del sentiero è progettato con una distanza lineare dal ciglio di sponda del Mallero non inferiore ai 10 m, in osservanza ai dispositivi normativi in materia di sicurezza idraulica, tranne nella porzione prossima al ponte di Spriana dove però il tracciato corre sopra l'argine a una quota levata rispetto al corso d'acqua.

Le operazioni di cantiere prevedono la salvaguardia della funzionalità delle sponde, argini, scogliere e manufatti idraulici, comunque si raccomanda l'assoluto rispetto delle zone di alveo e di eventuali emergenze di acque sotterranee incontrate durante il tracciamento del sentiero, finalizzati all'esclusione del rischio di intorbidamento e/o inquinamento delle acque.

#### PAESAGGIO e VEGETAZIONE

Il contesto di inserimento dell'opera in progetto è tipico del fondovalle alpino, sito al piede di un versante montuoso caratterizzato da terrazzi morenici e falde di detrito di raccordo al fondovalle, connotato da una grande diffusione di massi ciclopici.

Boschi e zone verdi sono presenti lungo il versante dove la stabilità idrogeologica ha permesso la colonizzazione da parte della vegetazione.

L'ambito paesaggistico è comunque interessato da un' antropizzazione evidente, identificata dalla presenza di infrastrutture viabilistiche di vario livello, opere di difesa del suolo e di regimazione idraulica, nonché strutture aeree per passaggio di linee telefoniche ed elettriche.

Le operazioni di tracciamento del nuovo sentiero comporteranno il taglio di vegetazione arbustiva e di alto fusto soprattutto nel tratto da Cà Ceschina al ponte di Spriana; complessivamente in progetto viene valutata la trasformazione di circa 1025 mq di bosco ceduo. La maggior parte del sentiero corre infatti lungo percorsi secondari preesistenti che devono essere ripuliti e collegati fra loro con l'intenzione di migliorare l'aspetto paesaggistico,

Responsabile del Procedimento: Dott. Geol. Maurizio Tagni tel. 0342/1832532 e mail M.TAGNI@ARPALOMBARDIA.IT  
Responsabile dell'Istruttoria: Dott. Geol. M.Silvia Favelli tel. 0342/1832512 e mail MS.FAVELLI@ARPALOMBARDIA.IT





Agenzia Regionale  
per la Protezione dell'Ambiente  
della Lombardia

**Dipartimento di Sondrio**

23100 SONDRIO - Via Stalvo, 35/A  
Tel. 0342/1832.11-1832.433-1832.120  
Fax 0342/1832.500  
e-mail: Sondrio@arpalombardia.it

eliminando specie di scarsa valenza ambientale ed infestanti quali rovi, robine e noccioli a favore di vegetazione di maggior pregio (tiglio e frassino).

Le installazioni di parapetti in legno, ove necessari, la passerella in cor-ten e la pavimentazione del sentiero sono progettati in modo da avere il minor impatto possibile sul contesto ambientale. Anche la costruzione di murature è prevista con l'utilizzo di materiale lapideo reperito in loco.

Il tracciato del nuovo sentiero sarà poco visibile perché ubicato prevalentemente a ridosso della S.P.15 ed entro la porzione boscata del versante, in proporzione comporterà più adattamenti al contesto ambientale che trasformazioni, e quindi la sua integrazione nel paesaggio dovrebbe essere buona.

**FASE DI CANTIERE**

Le aree di cantiere dovranno minimizzare l'occupazione di suolo, rispettando le aree verdi, e qualunque operazione dovrà avvenire nel rispetto delle norme vigenti.

Per le fasi di cantiere si prescrive quanto segue:

- al fine di limitare l'eccessivo sollevamento di polveri si raccomanda l'osservanza di quanto previsto al punto 3.2.3 del Regolamento Locale di Igiene, prevedendo al contempo la messa in atto di tutti gli accorgimenti necessari al contenimento ed abbattimento delle polveri derivanti da lavorazioni e movimentazione d'inerti (bagnatura piste di cantiere, lavaggio ruote automezzi, umidificazione materiali da scavo, ecc.);
- relativamente all'inquinamento acustico è necessaria l'osservanza di quanto previsto dalla L. 447/95 (art. 6 comma 1 lettera h) circa l'autorizzazione in deroga da richiedere al Comune competente, con le modalità previste dall'art. 8 della L.R. 13/2001;
- si consiglia una programmazione ed ottimizzazione del traffico indotto (carichi e percorsi), tenuto conto della viabilità di collegamento al fondovalle, e l'adozione delle migliori tecnologie per contenere gli inquinanti emessi dai mezzi di cantiere (uso di mezzi a bassa emissione o provvisti di filtri);
- la tutela delle acque superficiali e sotterranee dal rischio di intorbidamenti e di scarichi accidentali del cantiere e lo smaltimento dei materiali di rifiuto prodotti durante le lavorazioni dovranno avvenire nel rispetto di quanto stabilito dalla vigente normativa (D.Lgs 152/06 e s.m.i.).


A disposizione per eventuali chiarimenti in merito si porgono distinti saluti.

**U.O. Monitoraggi e Sistemi Ambientali**

**Il Dirigente**

**Dott. Maurizio Tagni**

Responsabile del Procedimento: Dott. Geol. Maurizio Tagni tel. 0342/1832532 e-mail M.TAGNI@ARPALOMBARDIA.IT  
Responsabile dell'Istruttoria: Dott. Geol. M.Silvia Tavelli tel. 0342/1832512 e-mail MS.TAVELLI@ARPALOMBARDIA.IT





Agenzia Regionale  
per la Protezione dell'Ambiente  
della Lombardia

Dipartimento di Sondrio

23100 SONDRIO - Via Stelvio, 35/A  
Tel. 0342/1832.11 - Fax 0342/1832.500  
e-mail: [sondrio@arpalombardia.it](mailto:sondrio@arpalombardia.it)

In riferimento alla perizia suppletiva e di variante di cui all'oggetto, esaminati gli interventi necessari, consistenti in:

- realizzazione di un rilevato stradale in aggiunta al sedime esistente nel tratto della vecchia strada della Valmalenco ubicata fra la Località Cagnoletti e in Depuratore Consortile, a salvaguardia di tubazioni preesistenti interrate rinvenute a poca profondità, appartenenti alla rete di approvvigionamento idrico dell'acquedotto comunale della Città di Sondrio;
- posa di un tratto di tubazione di riserva per il tratto di acquedotto comunale di Torre S. Maria che scende a servire la Frazione di Cagnoletti ubicato in corrispondenza della passerella aggettante, necessario nell'eventualità di guasti o rotture rete acquedottistica in uso, che rimarrà inglobata nel basamento di cemento armato necessario all'ancoraggio della passerella stessa e quindi difficilmente raggiungibile per manutenzioni;
- esecuzione di scogliera a secco in vece del tratto previsto in pietrame e malta a sostegno di una porzione di passerella aggettante;

con la presente si ribadisce il **parere tecnico positivo** espresso in data 18.03.10, prot. 38062, allegato in copia, con l'osservanza delle prescrizioni e raccomandazioni in esso contenute unitamente all'esortazione di curare il corretto ripristino dello stato dei luoghi al termine dei lavori, compattando il terreno di riporto, raccordando le pendenze delle coperture al profilo naturale del terreno in assoluta continuità.

A disposizione per eventuali chiarimenti in merito.

Sondrio, 5.10.2011

**Il Responsabile**  
**U.O. Monitoraggi e Valutazioni Ambientali**  
Dott. Maurizio Tagni

Allegato: Parere prot. n° 38062 del 18.03.10

Responsabile dell'Istruttoria: Dott. Geol. M. Silvia Tavelli tel. 0342/1832512 e-mail [MS.TAVELLI@ARPALOMBARDIA.IT](mailto:MS.TAVELLI@ARPALOMBARDIA.IT)



UNI EN ISO 9001 2008  
Certificato n 9175 ARPL

Verbale letto, confermato e sottoscritto:

IL PRESIDENTE  
F.to Tiziano Maffezzini

IL SEGRETARIO  
F.to Elena Castellini

Si attesta che copia della deliberazione viene pubblicata all'Albo della Comunità Montana per

15 giorni consecutivi a partire dal

02.11.2011

Sondrio, li

02.11.2011

IL SEGRETARIO  
F.to Elena Castellini

CERTIFICATO DI ESECUTIVITA'

La presente deliberazione è divenuta esecutiva il

24.10.2011

perché dichiarata immediatamente eseguibile (art. 134, 4° comma del D.Lgs n. 267 del 18.8.2000)

per decorrenza dei termini di cui all'art. 134, 3° comma del D.Lgs n. 267 del 18.8.2000

IL SEGRETARIO

02.11.2011

Elena Castellini

Copia conforme all'originale, in carta libera ad uso amministrativo.

Sondrio, li

IL SEGRETARIO